



MINISTERSTVO ZEMĚDĚLSTVÍ



EVROPSKÁ UNIE
Evropský zemědělský fond pro rozvoj venkova
Evropa investuje do venkovských oblastí
Program rozvoje venkova

Zalesňování zemědělských půd s podporou z PRV

Ing. et Ing. Petr Dušek
Odbor environmentálních podpor PRV, MZe



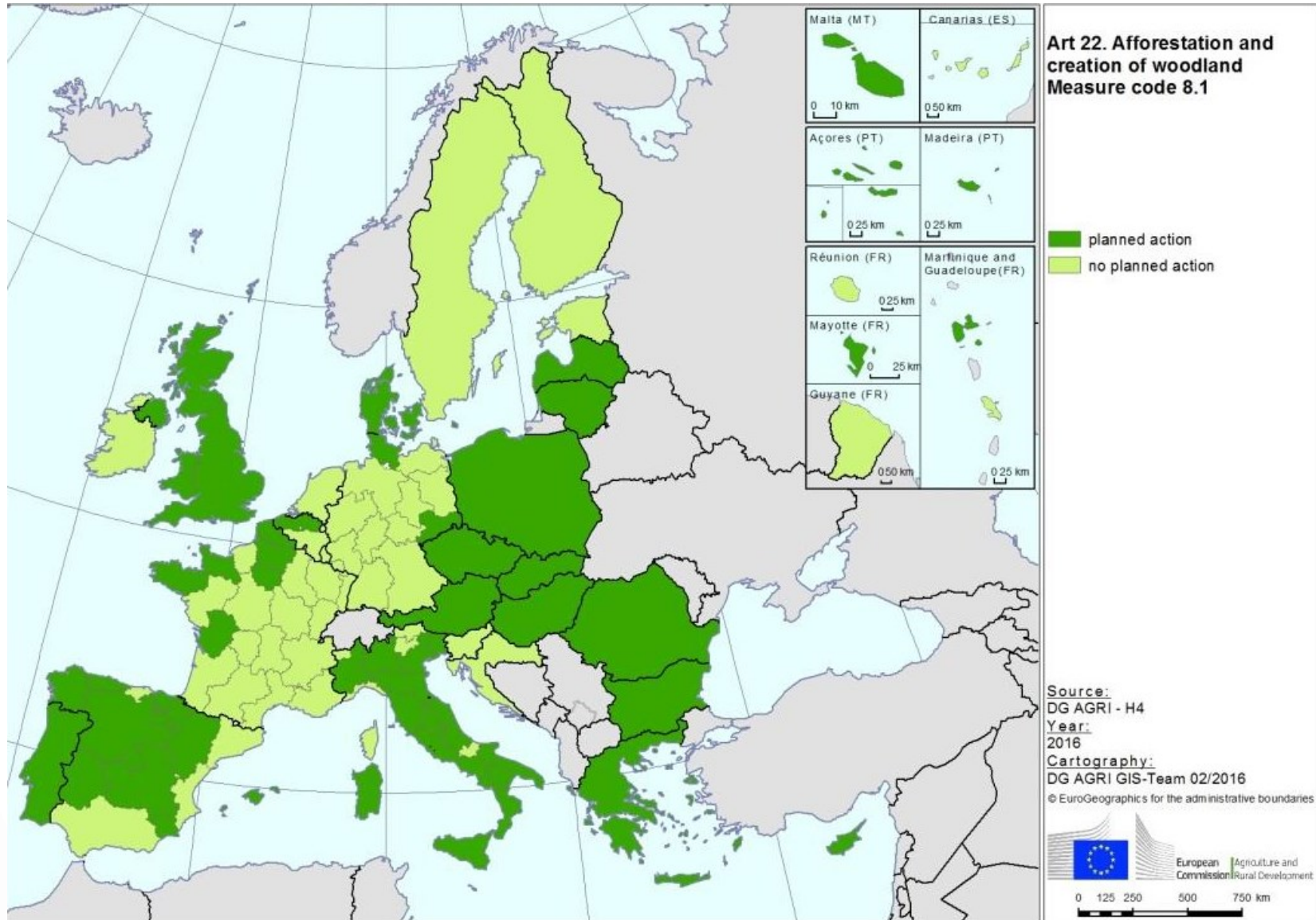
Historie zalesňování v EU

- 🌲 Velké přebytky zemědělské výroby → tlak na méně bonitní zemědělské plochy, které přestaly být využívány.
- 🌲 Podpora ZZP v rámci SPZ je možné datovat od roku 1992.
- 🌲 Cílem opatření ZZP bylo podpořit alternativní použití zemědělské půdy a podpořit rozvoj lesnického sektoru na venkově. Dalším environmentálním aspektem bylo podpořit zachycení CO₂ a boj proti klimatické změně.
- 🌲 Základní pomoc byla rozvržena na pokrytí nákladů spojených se založením lesního porostu, na pokrytí nákladů na zajištění porostu po dobu 5 let a každoroční kompenzace ušlého příjmu z pozemku po dobu až 20 let.
- 🌲 Během let 1993-1996 byla podpořena plocha 500 000 ha nového lesního porostu na z.p. (téměř polovina – Španělsko; další zásadní Velká Británie, Irsko, Portugalsko, Itálie, Francie a Německo).
- 🌲 Nařízení Komise č. 2080/92, Agenda 2000, SAPARD a HRDP v programovém období 2004 -2006.
- 🌲 Strategie EU v oblasti lesnictví z roku 2013 stanovuje zájem na podporu ZZP v rámci PRV.

Zalesňování v rámci PRV v EU

- 🌲 V EU existuje 118 programů PRV.
- 🌲 Ve 106 PRV (ve 24 ČS) existují lesnická opatření (lesnická opatření vůbec nemají Irsko, Finsko, Lucembursko, Nizozemí – podporují lesní opatření prostřednictvím národních podpor).
- 🌲 Zalesňování je prováděno v 60 PRV ve 20 ČS (v některých jsou financovány pouze staré závazky).
- 🌲 Celkově je do lesnictví alokováno 190 mld. Kč.
- 🌲 Na zalesňování je alokováno cca 60 mld. Kč. S plánovanou výměrou cca 600 tis. ha.

Zalesňování v rámci PRV v EU



Legislativa

🌲 ZZP (Horizontálního programu rozvoje venkova ČR 2004-2006)

- Nařízení vlády č. 308/2004 Sb.
- Dotace na náhradu za ukončení zemědělské výroby
- Řádný termín podání do 30.4.2017

🌲 ZZP (PRV 2007-2013)

- Nařízení vlády č. 239/2007 Sb.
- Dotace na péči o lesní porost
- Dotace na náhradu za ukončení zemědělské výroby
- Řádný termín podání do 15.5.2017

🌲 ZZP (PRV 2015-2020)

- Nařízení vlády č. 185/2015 Sb.
- Ohlášení vstupu do opatření ZZP
- Dotace na založení lesního porostu
- Dotace na péči o lesní porost
- Dotace za ukončení zemědělské výroby

termín podání do 15.5.2017

termín podání do 30.11.2017

řádný termín podání do 15.5.2017

řádný termín podání do 15.5.2017

Žadatel

- 🌲 Soukromí a veřejní vlastníci, nájemci a pachtýři půdy a jejich sdružení.
- 🌲 V případě státní půdy může být podpora poskytnuta pouze tehdy, hospodaří-li na ní soukromý subjekt nebo obec.
- 🌲 Podpora na zalesnění pozemků, jejímž vlastníkem jsou veřejné orgány, kryje pouze náklady na založení lesního porostu.



3 složky dotace

Dotace je poskytována:

- 🌲 na **založení lesního porostu** na z.p. (době založení porostu je pozemek veden v LPIS na žadatele na z.p., která je definována jako vhodná k zalesnění a způsobilá pro přímou platbu, resp. SAPS) – **poskytuje se v roce založení**,
- 🌲 na **péči o založený porost** včetně výchovných zásahů – **poskytuje se po dobu 5 let**,
- 🌲 za **ukončení zemědělské výroby** na zalesněném pozemku – **poskytuje se po dobu 10 let** (pokud nejméně 50 % plochy pozemku bylo nepřetržitě alespoň od 15. května do 31. října předcházejícího kalendářního roku před rokem doručení žádosti o poskytnutí dotace na založení lesního porostu vedeno v LPIS).
- 🌲 Dotace na péči a náhradu je poskytována od roku následujícího po roce zalesnění a nelze o ni požádat a neposkytuje se na zalesněnou půdu ve vlastnictví veřejných orgánů (stát, státní podnik, kraje, obce apod. a PO v nichž mají výše uvedené osoby alespoň 50% majetkovou účast).
- 🌲 Podporu nelze poskytnout na výsadbu RRD, výmladkových plantáží a vánočních stromků.

Sazba dotace

Skupina dřevin	Založení lesního porostu (EUR/ha/rok)	Péče o založený lesní porost (EUR/ha/rok)
Jedle, borovice, buk, dub, lípa, douglaska, jasan	3 035 (82 tis. Kč)	669 (18 tis. Kč)
Ostatní dřeviny	2 100 (57 tis. Kč)	298 (8 tis. Kč)

🌲 Dotace za ukončení zemědělské výroby po dobu 10 let, na pozemku, který byl v evidenci využití půdy před jeho zalesněním veden s kulturou:

- standardní orná půda, vinice, chmelnice, ovocný sad, školka a jiná trvalá kultura podle § 3 nařízení vlády č. 307/2014 Sb., činí 488 EUR/ha (13 tis. Kč)

- travní porost, úhor, trvalý travní porost a jiná kultura podle § 3 nařízení vlády č. 307/2014 Sb., činí 161 EUR/ha (4 tis. Kč) .

🌲 Kurs pro rok 2017: 27,021 Kč/EUR pro stávající závazky i pro nově uzavřené závazky

Administrace opatření

- 🌲 **Ohlášení vstupu** do opatření zalesňování zemědělské půdy doručí žadatel před založením lesního porostu OPŽL na Fondem vydaném formuláři do **15. května** kalendářního roku, ve kterém hodlá podat žádost o poskytnutí dotace na založení lesního porostu.
- 🌲 **Žádost o poskytnutí dotace na zalesnění** doručí žadatel na příslušnou OPŽL po provedení zalesnění, a to nejpozději do **30. listopadu** příslušného kalendářního roku, ve kterém byl pozemek zalesněn
- 🌲 **Žádost o poskytnutí dotace na péči resp. náhradu** doručí žadatel každoročně po dobu 5 resp. 10 kalendářních let počínaje rokem následujícím po roce zalesnění, a to do **15. května**
- 🌲 Jsou-li žádosti o poskytnutí dotace na péči resp. náhradu doručeny na Fond po stanovené lhůtě, avšak ne déle než 25. kalendářní den, výše dotace se sníží o 1 % za každý pracovní den, o který byla žádost doručena po stanovené lhůtě.

Potřebná potvrzení a přílohy

- 🌲 Rozhodnutí SSL o prohlášení pozemku za PUPFL
- 🌲 Kopie ohlášení změny druhu pozemku na příslušném KÚ
- 🌲 Rozhodnutí o změně využití území (podle SZ)
- 🌲 Zákres příslušných PB do mapy LPIS

Projekt zalesnění

- 🌲 Vyjádření ÚHÚL o typologickém zařazení pozemku
- 🌲 Potvrzení OLH, že projekt byl zpracován v souladu s vyjádřením ÚHÚL a že zalesnění bylo provedeno v souladu s projektem
- 🌲 Doklad o původu reprodukčního materiálu

V případě nájemce, pachtýře, vypůjčitele

- 🌲 Písemný souhlas vlastníka, popř. spoluvlastníků většiny spoluvlastnických podílů
- 🌲 Kopie nájemní/pachtovní smlouvy nebo smlouvy o výpůjčce



Vrstva vhodnosti k zalesnění

- 🌲 Na jednotlivých dílech půdních bloků vedených v LPIS je vyznačen příznak vhodnosti pro zalesnění, který vznikl proložením vrstvy vhodné k zalesnění do vrstvy LPIS. Zájemce o zalesnění zemědělského pozemku si může ve veřejném LPIS zjistit, zda díl půdního bloku má tento příznak, který zakládá možnost poskytnutí dotace na jeho zalesnění (pod položkou vrstva enviro).
- 🌲 Pro rok 2018 – zvětšení vrstvy pro zalesnění na cca 2,5 mil. ha
- 🌲 Pro následující roky – návrh na propojení vrstvy zpoplatnění vyjmutí ze ZPF a vrstvy vhodnosti k zalesnění

Vrstva vhodnosti k zalesnění

The screenshot displays the LPIS v3 web application interface. The main map area shows a satellite view of agricultural land with overlaid colored polygons representing suitability for afforestation. The colors range from green (high suitability) to brown (low suitability). Numerous parcel numbers are visible on the map, such as 43031, 43032, 43033, 43034, 43035, 43036, 43037, 43038, 43039, 43040, 43041, 43042, 43043, 43044, 43045, 43046, 43047, 43048, 43049, 43050, 43051, 43052, 43053, 43054, 43055, 43056, 43057, 43058, 43059, 43060, 43061, 43062, 43063, 43064, 43065, 43066, 43067, 43068, 43069, 43070, 43071, 43072, 43073, 43074, 43075, 43076, 43077, 43078, 43079, 43080, 43081, 43082, 43083, 43084, 43085, 43086, 43087, 43088, 43089, 43090, 43091, 43092, 43093, 43094, 43095, 43096, 43097, 43098, 43099, 43100.

Left Sidebar (Výchozí EP):

- Pracovní vrstva
- Popisné údaje
- Speciální registry
- Obnova TP
- Osázená plocha vinic
- Vnitřní buffery
- GMO
- AZP živiny
- Filtrování
- EVP
- Provozovny
- Katastr
- Nálezy supervizí
- Kontroly SZIF
- DPZ/LMS rastry
- DPZ/LMS vektory
- Měření LPIS-GPS
- Dotace
 - Závazky AEKO/EZ nové
 - Jednotná žádost
 - Závazky AEO staré
 - LFA
 - Staré enviro
 - Nové Enviro
 - Vhodnost k zatr.
 - DSO
 - Vhodnost k zatr. DSO
 - Vhodnost k zalesnění**
- Základ změny T (ECP)
- Změněné T (ZMT)
 - Způsobilost SAPS k 1.1.2008
 - Základ změny T - Podklado
 - EFA
 - ZMT 2015 bez ident.
- Životní prostředí
- Hnojiště

Right Panel (DPB: 4303/1 (760-1080) 02.10.2017):

Základní info

Geografické informace

Voda info

ZCHU a NATURA info

AEO info

Mokřad

Vymezení Enviro

Údaje o zalesnění

Vhodnost k zalesnění celého DPB dle NV ano
185/2015 Sb.:
Výměra překryvu s podkladovou vrstvou 5,66 (ha):
[Historické údaje](#)

LFA údaje

Překryvy s BPEJ

Ostatní

Obnova travního porostu

Změna kultury T

Orientace na svět. strany

EFA údaje

Bottom Bar: INTEGROVANÝ OPERAČNÍ PROGRAM, EVROPSKÁ UNIE, EVROPSKÝ FOND PRO REGIONÁLNÍ ROZVOJ, ŠANCE PRO VÁS I PRO NÁS

Vrstva vhodnosti k zalesnění

- 🌲 Využití GIS a prostorové multikriteriální analýzy.
- 🌲 Soubor map vymezujících základní plochu z.p. vhodných k zalesnění a tematické mapy pro podporu rozhodování, kam prioritně zacílit zalesňovací aktivity s ohledem na zlepšení ekosystémových funkcí krajiny na základě vlastností reliéfu a půdy na základě BPEJ (sklonitost, expozice, hloubka půdního profilu, skeletovitost, posuzována problematika hydromorfismu stanoviště)
- 🌲 Cílem je zalesnit degradované půdy, zvýšit retenčního potenciál krajiny, zmírnit projevy hydrologických extrémů.
- 🌲 Vytvořena vektorová vrstva pro LPIS vymezující pozemky, na kterých lze žádat o dotace.

Hodnocené parametry a jejich limitní hranice vhodnosti zalesnění

Faktor / Factor	Užší varianta / Smaller extent	Širší varianta / Bigger extent
Sklon / Slope	$\geq 12^\circ$	$\geq 7^\circ$
Expozice / Exposure	Nepříznivá expozice při sklonu 7-12° [*] / unfavourable exposure for slopes 7 – 12° [*]	-
Skeletovitost / Stoniness	$\geq 50\%$	$\geq 25\%$
Hloubka / Depth	$\leq 30\text{ cm}$	$\leq 30\text{ cm}$
Zamokření + strže / Waterlogging + gullies	Hlavní půdní jednotka 64 – 78 / Main Soil Unite 64 - 78	Hlavní půdní jednotka 64 – 78 / Main Soil Unite 64 - 78

^{*} Nepříznivá expozice pro klimatický region 0 – 5 je jižní expozice, pro klimatický region 6 – 9 severní expozice

^{*} Unfavourable exposure for climatic region 0 – 5 is south exposure, for climatic region 6 – 9 is north exposure

- 🌲 Užší varianta – 16 % rozlohy BPEJ, cca 800 tis. ha
- 🌲 Širší varianta – 36,2 % rozlohy BPEJ, cca 1,8 mil. ha
- 🌲 Byla vybrána „mezivarianta se sklonitostí 10°, ostatní parametry ponechány jako v širší variantě.

• Zdroj: VUMOP, Beitlerová, Zelenková

Podmínky poskytnutí dotace na založení porostu

- 🌲 Dotace se poskytne na výsadbu jednotlivých druhů dřevin v příslušném cílovém hospodářském souboru a alespoň v minimálním počtu (příloha č. 1 NV, tabulka č. 1 Metodiky) na dílu půdního bloku vhodném pro zalesnění evidovaném v LPIS.
- 🌲 Dotace bude poskytnuta pouze na uvedené druhy dřevin. Není podporována např. výsadba smrku ztepilého v CHS 43 a 45!
- 🌲 Údaje o druzích, minimálních počtech dřevin a jejich zařazení do CHS v tabulce přílohy č. 1 NV nejsou shodné s údaji uvedenými ve vyhlášce č. 139/2004 Sb.

Podmínky poskytnutí dotace na založení porostu

Druh lesní dřeviny/zkratka lesního druhu dřeviny	Cílové hospodářské soubory - vhodná stanoviště	Sadební materiál lesních dřevin podle části B. v tis. ks na 1 ha**)
Borovice lesní/BO	13, 21, 23, 25, 31, 35 01*), 27, 29, 39, 41, 43, 45, 47, 51, 53, 55, 57, 59, 71, 73, 75, 77, 79	9 8
Bříza bělokorá/BR Bříza pýřitá/BRP	01*), 02, 03, 13, 21, 23, 27, 29, 39, 41, 43, 47, 51, 53, 57, 59, 71, 73, 75, 77, 79	6
Buk lesní/BK	35, 45, 55 01*), 13, 21, 23, 25, 31, 41, 43, 47*), 51, 53, 57*), 71, 73, 75, 77	9 8
Douglaska tisolistá/DG	23, 25, 41, 43, 45, 55, 57, 51, 53, 55	3
Dub letní/DB	19, 25, 35, 45, 47*), 59*) 01*), 27, 29, 39	10 8
Dub zimní/DBZ	01*), 13, 21, 23, 25, 31, 35, 41, 43, 45	8
Habr obecný/HB	01*), 19, 21, 23, 25, 31, 35, 41, 43, 45, 47*),	6
Jasan ztepilý/JS Jasan úzkolistý/JSU	01*), 19, 21, 25, 29*), 31, 35, 41*), 45, 47*), 51*), 55, 57*)	6
Javor mléč/JV Javor klen/KL Javor babyka/BB	01*), 19, 21, 25, 29*), 31, 35, 41*), 45, 47*), 51, 55, 57*), 59*), 71, 75, 77*)	6
Jedle bělokorá/JD	01*), 13, 25, 27, 29, 31, 35, 39, 41, 43, 45, 47, 51, 53, 55, 57, 59, 71, 73, 75, 77, 79	5
Jedle obrovská/JDO	25, 45, 47, 55, 57	2
Jeřáby/JR spp.	01*), 02, 03, 13*), 21, 25, 31, 35, 51, 53, 55, 57, 71, 73, 75, 77, 79	6
Jilm habrolistý/JL Jilm vaz/JLV Jilm horský/JLH	01*), 19, 25, 31, 35, 41, 45, 51, 55	6
Lípa srdčitá/LP Lípa velkolistá/LPV	01*), 13*), 19, 21, 23, 25, 31, 35, 41, 43, 45, 47, 51, 53, 55, 57, 59	6
Modřín opadavý/MD	13, 21, 23, 25, 27, 31, 35, 41, 43, 45, 47, 51, 53, 55, 57, 71, 73, 75, 77	3
Olše lepkavá/OL Olše šedá/OLS	01*), 19, 29, 39, 47, 51*), 57, 59	4
Smrk ztepilý/SM	01*), 02, 03, 71, 73, 75, 77, 79 51, 53, 55 27, 29, 39, 47, 57, 59	3 4 3,5
Topol osika/OS	19, 25, 27, 29, 39, 45, 47, 57, 59	4
Třešeň ptačí/TR	01*), 21*), 25, 31, 35, 45	6

Podmínky poskytnutí dotace na založení porostu

- 🌲 Pozemek se nachází na vymezeném území vhodném k zalesnění.
- 🌲 Pozemek byl před zalesněním evidován v evidenci půdy (LPIS) na žadatele a je součástí souvisle zalesňované plochy o výměře alespoň 0,5 ha (pokud navazuje na stávající PUPFL, může být zalesňovaná plocha menší).
- 🌲 Počet životaschopných jedinců rovnoměrně rozmístěných po ploše neklesne v období ode dne doručení žádosti o poskytnutí dotace na zalesnění do 14. května následujícího kalendářního roku po roce zalesnění pod 90 % minimálního počtu stanoveného v příloze k NV.
- 🌲 Plochy dřevin uvedené v žádosti jsou na pozemku vysázeny v souladu s předloženým projektem zalesnění (spolupráce s OLH).
- 🌲 Žadatel po provedení zalesnění ohlásil změnu kultury v evidenci půdy (do 15 dnů, jinak sankce 3 %).
- 🌲 Žadatel se zaváže dodržet výměru zalesněné plochy po dobu 10 kalendářních let počínaje rokem následujícím po roce zalesnění.
- 🌲 V kalendářním roce, za který má být dotace poskytnuta, dodrží podmínky dobrého zemědělského a environmentálního stavu (GAEC) po dobu celého kalendářního roku na všech PB evidovaných v evidenci půdy na žadatele.

Sankce u dotace na založení porostu

- ✦ Pokud počet životaschopných jedinců klesl v období od podání žádosti do 14. května následujícího roku:

počet ŽSCH jedinců klesl	vrácení dotace na zalesnění
pod 90 do 80 %	5%
pod 80 do 70 %	10%
pod 70 %	neposkytne se

- ✦ Sankce se neuplatní v případě, že příčinou porušení podmínky bylo působení biotických nebo abiotických činitelů bez zavinění žadatele. Žadatel provede dosadbu v souladu s projektem zalesnění a tuto skutečnost ohlásí Fondu na jím vydaném formuláři.
- ✦ Pokud žadatel nedodrží výměru zalesněné plochy, na kterou mu byla poskytnuta dotace na zalesnění po dobu 10 let počínaje rokem následujícím po roce zalesnění, je povinen vrátit již poskytnuté dotace na výměru, na které podmínku porušil.

Podmínky poskytnutí dotace na péči a ukončení z.v.

- ✦ Od 15. května kalendářního roku následujícího po roce zalesnění do konce pátého roku po roce zalesnění porost vykazuje znaky péče a ochrany směřující k jeho zajištění a počet životaschopných jedinců neklesne pod 80 % minimálního počtu stanoveného vyhláškou.
- ✦ Dotace na péči a náhradu se poskytne nejvýše na výměru, na kterou byla poskytnuta dotace na zalesnění.
- ✦ „Náhrada“ se poskytne, pokud nejméně 50 % plochy pozemku bylo nepřetržitě alespoň od 15. května do 31. října předcházejícího kalendářního roku před rokem doručení žádosti o poskytnutí dotace na založení lesního porostu vedeno v LPIS.
- ✦ Žadatel se zaváže dodržet výměru zalesněné plochy po dobu 10 kalendářních let počínaje rokem následujícím po roce zalesnění.
- ✦ V kalendářním roce, za který má být dotace poskytnuta, dodrží podmínky dobrého zemědělského a environmentálního stavu (GAEC) po dobu celého kalendářního roku na všech PB evidovaných v evidenci půdy na žadatele.

Sankce - dotace na péči a ukončení z.v.

- ✦ Pokud počet životaschopných jedinců klesl v období od 15. května kalendářního roku následujícího po roce zalesnění do konce pátého roku po roce zalesnění:

počet ŽSCH jedinců klesl	vrácení dotace na zalesnění	snížení dotace na péči a náhradu v roce zjištění
pod 80 do 70 %	5%	10%
pod 70 do 60 %	10%	20%
pod 60 %	20%	neposkytne se

- ✦ Pokud žadatel nedodrží výměru zalesněné plochy, na kterou mu byla poskytnuta dotace na zalesnění po dobu 10 let počínaje rokem následujícím po roce zalesnění, je povinen vrátit již poskytnuté dotace na výměru, na které podmínku porušil.

Oznámení o dosadbě

- 🌲 V případě:
 - Dotace na založení lesního porostu 2016
 - Dotace na péči a ukončení 2015, 2016
- 🌲 podání formuláře povinné pouze při nálezů FKNM nebo možné při poklesu životaschopných jedinců
- 🌲 žadatel bez zbytečného odkladu provede dosadbu
- 🌲 prokázání působení biotického nebo abiotického činitele bez zavinění žadatele

Oznámení o dosadbě

8.1.1. Zalesňování a zakládání lesů

2. Deklarace provedené dosadby									
Poř.č.	Čtverec DPB	Kód DPB	Dřevina 4)	CHS 5)	Počet dosázených sazenic				
<input checked="" type="checkbox"/> 1.	800-1030	4 0 0 7 / 1	SM	51		5	4	0	
			BK	51		1	0	2	<input checked="" type="checkbox"/>
			DG	51		7	5	0	<input checked="" type="checkbox"/>
Přidat řádek k danému DPB									
<input checked="" type="checkbox"/> 2.	800-1030	4 0 0 8 / 1	SM	51		1	1	0	0
			BO	51		5	5	0	<input checked="" type="checkbox"/>
Přidat řádek k danému DPB									
Přidat DPB									

3. Oznámení je podáno k žádosti 6)																			
Žádost o dotaci na založení lesního porostu:			1	5	/	F	3	4	/	4	4	1	/	0	0	0	0	0	1
Žádost o dotaci na péči a ukončení:			1	6	/	F	4	4	/	4	4	1	/	0	0	0	0	0	2

Nesplnění podmínek v důsledku zásahu „vyšší moci“

- ✦ Jestliže žadatel poruší podmínky pro poskytnutí dotace na zalesňování v důsledku zásahu vyšší moci, tento zásah řádně prokáže Fondu a oznámí do 10 pracovních dnů ode dne, kdy tak může učinit, uvedené sankce se neuplatní.
- ✦ Vyšší moc
 - Úmrtí nebo dlouhodobá pracovní neschopnost
 - Vážná přírodní katastrofa
- ✦ Další tolerované důvody
 - Restituce nebo majetkové vyrovnání s církvemi
 - Provedení pozemkové úpravy
 - Zřízení stavby ve veřejném zájmu



Přehled - statistika

- 🌲 ZZP v ČR bylo kontinuálně podporováno již od roku 1994.
- 🌲 Podpora byla ve formě přímé a nevratné finanční pomoci. V **letech 1994 do roku 2001** byla na zalesnění vyplacena částka **379,7 mil Kč**, z toho 226,5 mil Kč bylo vyplaceno na zalesnění **3 753 ha** zemědělských pozemků a 153,2 mil Kč bylo poskytnuto na péči o mladé lesní porosty.
- 🌲 V roce 2002 byla poskytnuta finanční pomoc v celkové výši 88,9 mil Kč na zalesnění 1 203 ha zemědělské půdy (včetně podpory na ochranu mladých lesních porostů).

Přehled – statistika - HRDP

🌲 Dotace na založení lesního porostu

Fiskální rok žádost	Počet žádosti	Dotace	Výměra (ha)
2004	340	39 985 956,20 Kč	488,2789
2005	391	52 520 072,00 Kč	637,2448
2006	434	75 239 014,00 Kč	906,0086
Celkem	1 165	167 745 042,20 Kč	2031,5323

🌲 Dotace na péči o založený porost

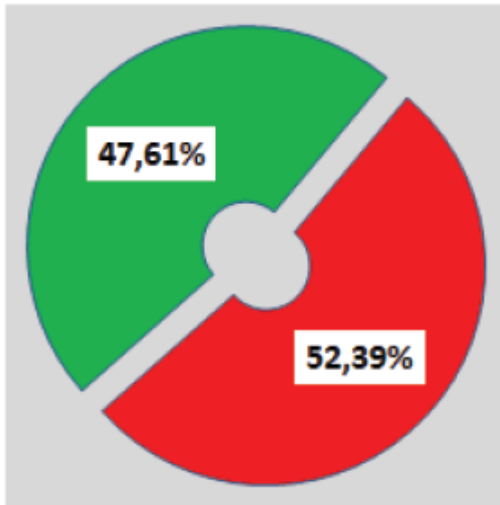
Fiskální rok žádost	Počet žádosti	Dotace	Výměra (ha)
2004	259	3 594 932,08 Kč	342,0117
2005	587	9 400 258,20 Kč	855,6809
2006	963	19 216 558,97 Kč	1 649,6819
2007	955	19 901 667,46 Kč	1 648,8358
2008	946	19 689 843,51 Kč	1 644,1384
2009	757	15 066 874,02 Kč	1 391,4731
2010	407	9 010 388,52 Kč	806,2471
Celkem	4 874	95 880 522,76 Kč	8 338,0689

Přehled – statistika - HRDP

🌲 Dotace na náhradu za ukončení zemědělské výroby

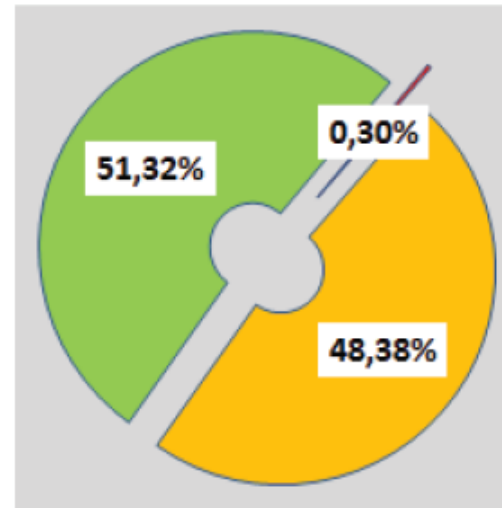
Fiskální rok žádost	Počet žádostí	Dotace	Výměra (ha)
2004	259	1 587 499,46 Kč	342,0117
2005	571	4 109 384,78 Kč	836,8742
2006	952	9 445 343,07 Kč	1 640,8489
2007	952	9 872 852,93 Kč	1 647,3958
2008	944	9 774 509,50 Kč	1 646,8781
2009	934	9 652 171,60 Kč	1 625,8809
2010	914	9 219 274,70 Kč	1 568,6046
2011	886	8 961 039,29 Kč	1 524,5200
2012	882	9 426 371,82 Kč	1 577,0887
Celkem	7 294	72 048 447,15 Kč	12 410,1029

Přehled – statistika - HRDP



■ Jehličnaté dřeviny

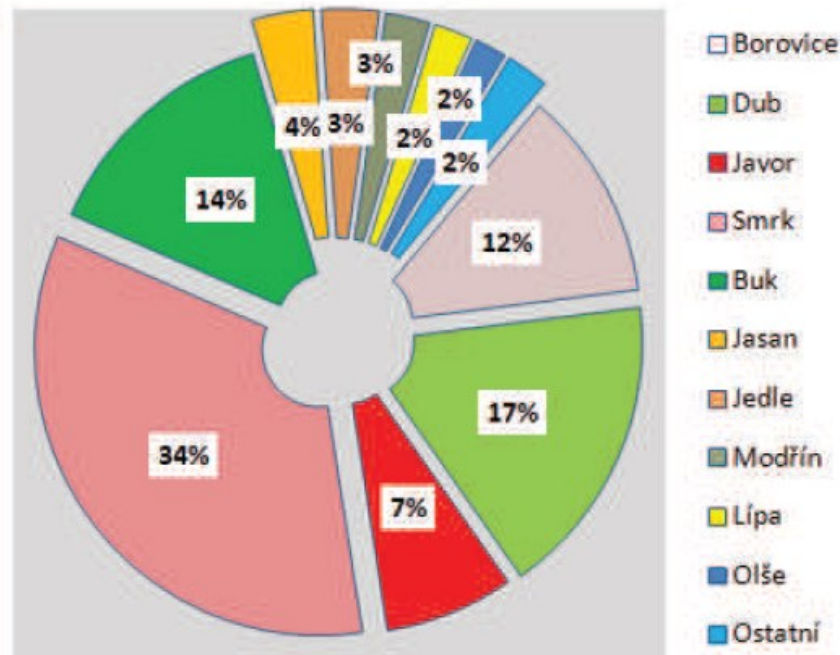
■ Listnaté dřeviny



■ Jiná kultura

■ Orná půda

■ Travní porost



□ Borovice

■ Dub

■ Javor

■ Smrk

■ Buk

■ Jasan

■ Jedle

■ Modřín

■ Lípa

■ Olše

■ Ostatní

Přehled – statistika – PRV 2007-13

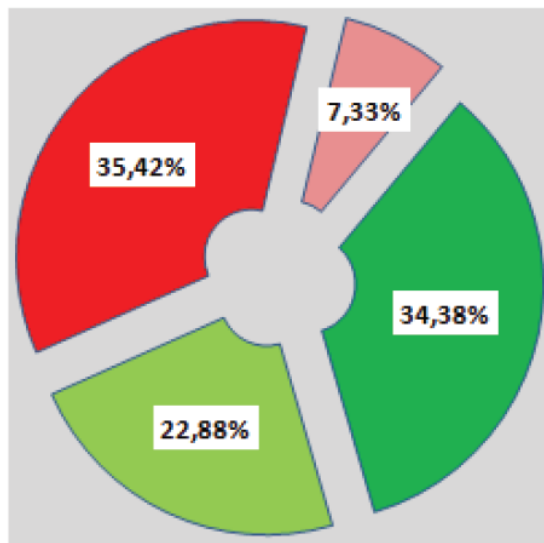
🌲 Dotace na založení lesního porostu

Fiskální rok žádost	Počet žádosti	Dotace	Výměra (ha)
2007	267	43 920 559,07 Kč	634,7686
2008	275	37 315 348,38 Kč	556,4770
2009	248	25 618 895,20 Kč	376,5345
2010	226	25 343 695,49 Kč	378,7635
2011	202	21 143 756,53 Kč	336,5093
Celkem	1 218	153 342 254,67 Kč	2283,0529

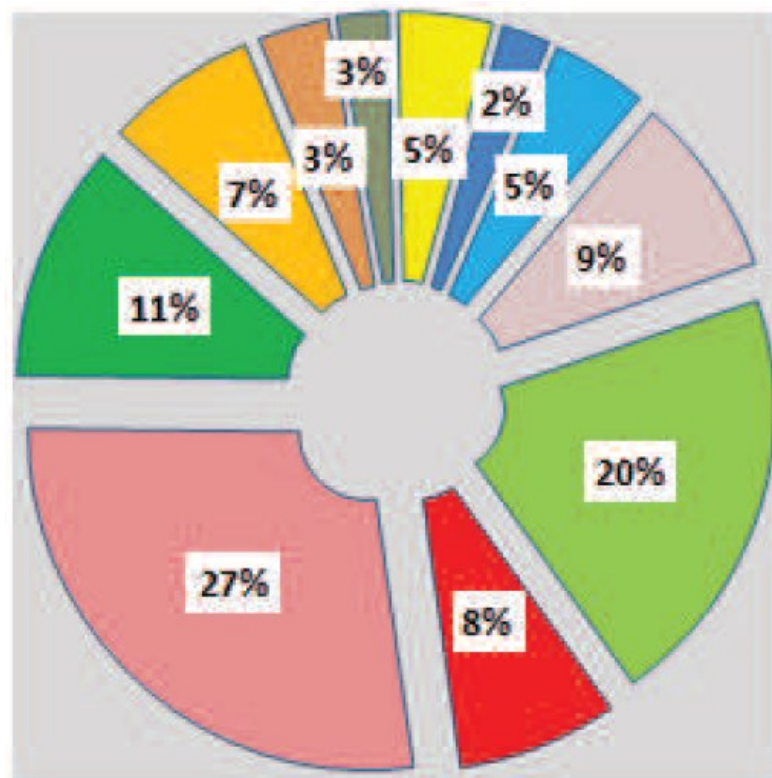
🌲 Dotace na péči o založený porost

Fiskální rok žádosti	Počet žádostí	Dotace	Výměra (ha)
2008	247	6 505 471,75 Kč	567,3224
2009	488	12 638 029,76 Kč	1 088,7690
2010	708	16 047 302,39 Kč	1 404,1534
2011	892	18 414 286,91 Kč	1 694,6818
Celkem	2 335	53 605 090,81 Kč	4 754,9266

Přehled – statistika – PRV 2007-13



- Listnaté dřeviny (LFA)
- Listnaté dřeviny
- Jehličnaté dřeviny (LFA)
- Jehličnaté dřeviny

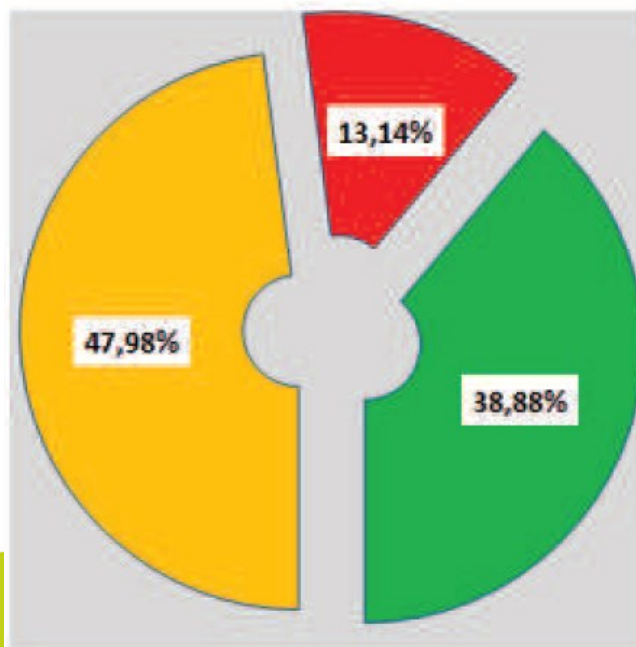


- Borovice
- Dub
- Javor
- Smrk
- Buk
- Jasan
- Jedle
- Modřín
- Lípa
- Olše
- Ostatní

Přehled – statistika – PRV 2007-13

🌲 Dotace na náhradu

Fiskální rok žádosti	Počet žádostí	Dotace	Výměra (ha)
2008	243	3 247 321,41 Kč	563,7526
2009	473	6 118 666,56 Kč	1 070,4721
2010	682	7 680 101,77 Kč	1 366,7372
2011	850	8 708 638,27 Kč	1 644,3144
Celkem	2 248	25 754 728,01 Kč	4 645,2763



- Náhrada za travní porost a jiná kultura
- Náhrada za jinou kulturu než je travní porost a jiná kultura - zemědělský podnikatel
- Náhrada za jinou kulturu než je travní porost a jiná kultura

Přehled – statistika – PRV 2014-20

	2015			2016			2017		
	ha	počet žádostí	Kč	ha	ks	Kč	ha	ks	Kč
Ohlášeno	71,1	39	x	212,3	89	x	136,089	88	x
Nově zalesněno - požadováno	39,64	36	3 418 841,00	59,3	47	4 246 051,00	3,47	2	277 243,59
Vyplaceno na zalesnění	x	x	x	26,45	31	2 121 959,00			
Zažádáno na péči a náhradu celkem z 2015	x	x	x	75,22	30	799 514,00	165,764	69	1 739 157,04
z toho zažádáno na péči z 2015	x	x	x	37,61	30	525 581,00	83,632	69	1 140 327,69
z toho zažádáno na náhradu z 2015	x	x	x	37,61	30	273 933,00	82,132	68	598 829,35
Vyplaceno celkem na ZZP (včetně závazků z min. let)		2395	38 228 761,00		2258	35 592 992,00		2239	32 552 452,00

🌲 Pozn.: Údaje z roku 2017 - průběžný stav – stále probíhá příjem žádostí

Budoucnost zalesňování v ČR ?

- 🌲 Zákon o ZPF
- 🌲 Vrstva vhodnosti zalesnění
- 🌲 Dlouhodobé pronájmy půdy
- 🌲 Složitost převodu z.p. na PUPFL
- 🌲 Vysoké zemědělské dotace
- 🌲 Politika EU
- 🌲 Greening

Děkuji za pozornost.



PROGRAM ROZVOJE VENKOVA

email: petr.dusek@mze.cz

tel: 221 812 830

